



Atemberaubende Ausblicke ins Rheintal und in die Höhen von Hunsrück, Eifel, Taunus und Westerwald erlebt man bei einer Wanderung über die Traumschleife Fünfseenblick deren Hauptattraktion der gleichnamige, neu geschaffene Aussichtsturm mit einer Höhe von 27,4 Metern ist. Einzigartig im Welterbe Oberes Mittelrheintal und darüber hinaus einzigartig für den Flusslauf von der Quelle bis zur Mündung schafft die Traumschleife die Illusion einer Seenlandschaft mit Burgen, Wohnsiedlungen und Weinbergen; kurz: Eine einmalige Kultur- und Naturlandschaft. Die Traumschleife führt weiter durch den prächtigen Kurpark Bad Salzig mit der wunderbaren Leonorenquelle, die Begründung des einzigen Mineralheilbades am Mittelrhein. Laben Sie sich in der Trinkhalle des Börnchen am Kurpark Bad Salzig.

Der Weg wurde durch das Deutsche Wanderinstitut mit 78 Erlebnispunkten bewertet.

**Startpunkt:** Parkplatz am Kurpark Bad Salzig  
(Für Navigation: Salzbornstraße, Boppard)



### Einkehrmöglichkeiten

in Bad Salzig:

**Restaurant PARK-HOTEL Bad Salzig**

Telefon: 0049 (0) 6742 93930

**Restaurant Perle am Rhein**

Telefon: 0049 (0) 6742 6224

**Antoniusstube**

Telefon: 0049 (0) 6742 60338

**Franzis Bierstube**

Telefon: 0049 (0) 6742 6661

in Weiler:

**Landgasthof Eiserner Ritter**

Telefon: 0049 (0) 6742 93000

### Unser Tipp

**Besuchen Sie auch die Traumschleifen in der Nähe:**

- Elfenlay
- Mittelrhein-Klettersteig
- Ehrbachklamm + Schöneckschleife
- Rheingold
- Hasenkammer
- Marienberg

Herausgeber:


**Tourist-Information Boppard**

Marktplatz - D-56154 Boppard

Telefon: 0049 (0) 6742 3888


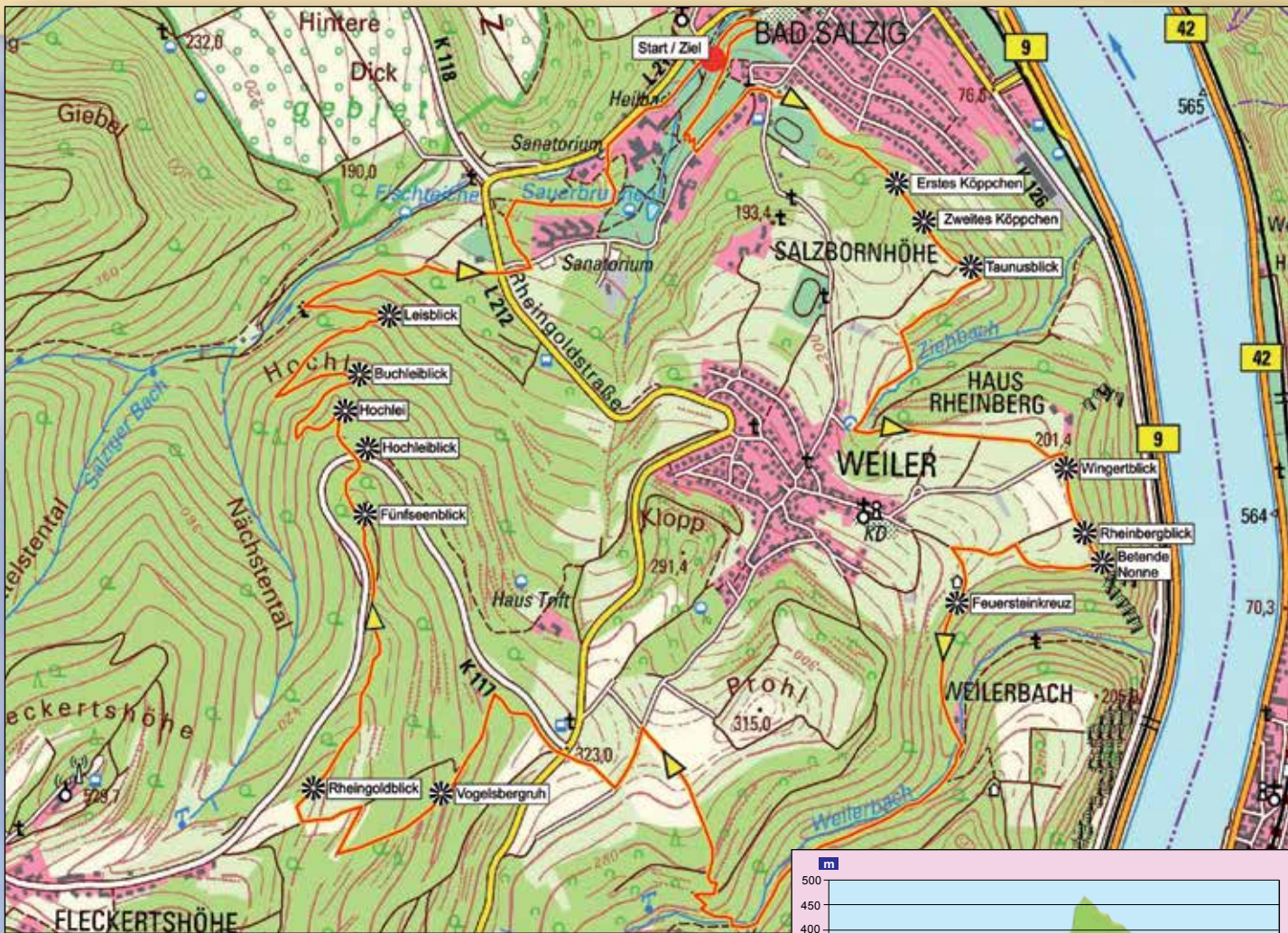
Fax: 0049 (0) 6742 81402

E-Mail: [tourist@boppard.de](mailto:tourist@boppard.de)

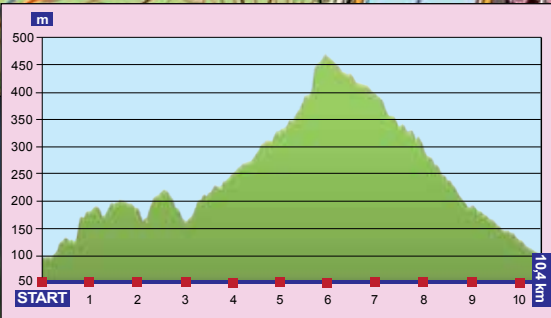


## Fünfseenblick

# Fünfseenblick



Länge: 10,4 km  
 550 Höhenmeter  
 Profil: Mittelschwer  
 Gehzeit: ca. 4 Stunden  
 Saison: Ganzjährig außer bei Eis und Schnee



Höhenprofil  
 Traumschleife Fünfseenblick

© GeoBasis-DE/LVermGeoRP2013-12-16



Gefördert durch den Europäischen Landwirtschaftsfonds für die Entwicklung des ländlichen Raumes (ELER): Hier investiert Europa in die ländlichen Gebiete.



Im Rahmen des rheinland-pfälzischen Entwicklungsprogramms "Agrarwirtschaft, Umweltmaßnahmen, Landentwicklung" (PAUL)



Ministerium für Umwelt, Landwirtschaft, Ernährung, Weinbau und Forsten Rheinland-Pfalz