

Der Weg

### Wo befindet sich die größte Rheinschleife der Welt, wo verläuft die steilste Eisenbahnstrecke in Deutschland?

Die Antworten finden Sie in Boppard, der Perle am Rhein. Sie finden wunderbare Ausblicke auf den „Bopparder Hamm“, die mit 75 ha größte Weinlage am Mittelrhein. Der Fluss ändert hier seine Richtung in einer doppelten S-Kurve zweimal um 180 Grad. Die schönsten Ausblicke hat man von der Elfenlay und dem Sabelsköpfchen. Sagenhaft ist die 1908 eröffnete und unter Denkmalschutz stehende Hunsrückbahn, die bis Buchholz bei 6 km einen Höhenunterschied von 410 m überwindet, einzigartig der Blick auf das 50 m hohe Viadukt über die Hubertusschlucht an Liesenfelds Hütte.

Der Weg wurde durch das Deutsche Wanderinstitut mit 81 Erlebnispunkten bewertet.

#### Startpunkt:

Mühlthal/St.-Remigius-Platz an der L 207/B 9 in Boppard  
(Für Navigation: Mühlthal, Boppard)



### Einkehrmöglichkeiten

#### Weinstube Restaurant Fondel's Mühle

Mühlthal 8, Telefon: 06742 5775

#### Wirtshaus Anders

Mühlthal 6, Telefon: 06742 896754

#### Imbiss am Mühlbach

Koblenzer Str. 235, Telefon: 06742 5585



### Unser Tipp

#### Besuchen Sie auch die Traumschleifen in der Nähe:

- Mittelrhein-Klettersteig
- Ehrbachklamm + Schöneckschleife
- Rheingold
- Hasenkammer
- Fünfseenblick
- Marienberg

Herausgeber:

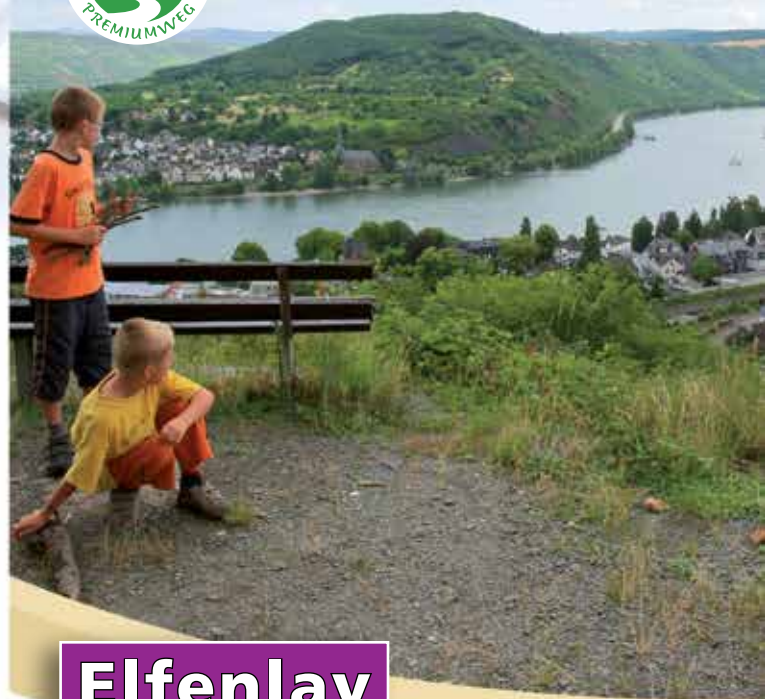
#### Tourist-Information Boppard

Marktplatz - D-56154 Boppard

Telefon: 0049 (0) 6742 3888

Fax: 0049 (0) 6742 81402

E-Mail: tourist@boppard.de

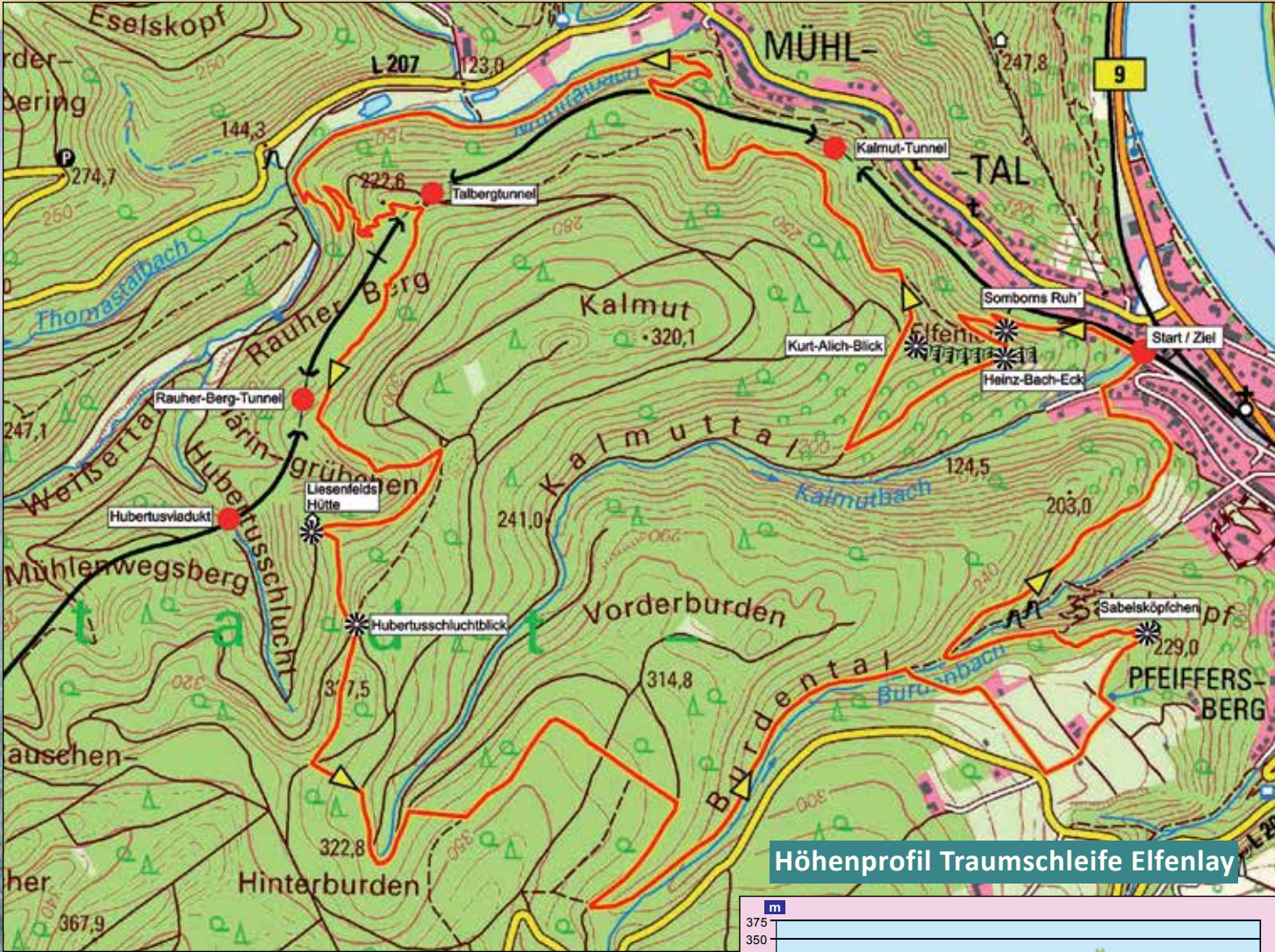


## Elfenlay

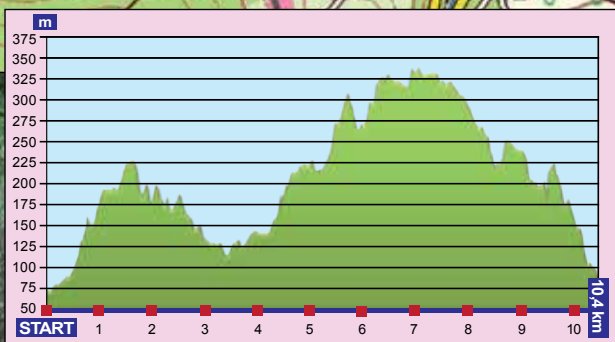




# Elfenlay



Höhenprofil Traumschleife Elfenlay



Länge: 10,4 km  
 410 Höhenmeter  
 Profil: Mittelschwer  
 Gehzeit: ca. 4 Stunden  
 Saison: Ganzjährig außer bei Eis und Schnee

© GeoBasis-DE/LVermGeoRP2013-12-16



Gefördert durch den Europäischen Landwirtschaftsfonds für die Entwicklung des ländlichen Raumes (ELER): Hier investiert Europa in die ländlichen Gebiete.



Im Rahmen des rheinland-pfälzischen Entwicklungsprogramms "Agrarwirtschaft, Umweltmaßnahmen, Landentwicklung" (PAUL)



Ministerium für Umwelt, Landwirtschaft, Ernährung, Weinbau und Forsten Rheinland-Pfalz