

Der Weg

Tussen Moezel en Rijn, burchten, kastelen en wijn, daar ligt de droomroute Ehrbachklamm - in het gastland van de zintuigen.

Op de droomroute Ehrbachklamm is ongelooflijk veel te beleven. Deze heeft een lengte van 8,5 km en overwint in totaal 390 hoogtemeter. Indrukwekkende uitzichtspunten en talloze, comfortabele rustbanken wachten op u. De unieke waterwerken van de Ehrbachklamm, de middeleeuwse leisteengroeven aan de Ehrbach, het waterrad in de molen van Daubisberg en het kasteel Schöneck liggen naast uw pad.

Al in de vroege middeleeuwen had het Ehrbachtal als zijdal naar de Moezel en verbinding met Boppard am Rhein een strategisch gunstige en aantrekkelijke ligging. Ehrenburg en slot Schöneck zijn hiervan de getuigen, die in de Eltzer Fehde in 1331 door de aartsbisschop van Trier en keurvorst Balduin von Luxemburg, ook met de Trutzburg Rauschenburg via de Ehrbachklamm werden verslagen.

De droomroute Ehrbachklamm alsmede de GPS-gegevens treft u als download aan onder www.boppard-tourismus.de. U vindt de droomroute Ehrbachklamm op de kosteloze tour-app van "Gastlandschaften Rheinland-Pfalz".

Om de schoonheid van de Ehrbachklamm alsmede het klateren van de beek en de watervallen het beste te kunnen beleven, moet u de droomroute tegen de stroom in en daardoor tegen de wijzers van de klok in bewandelen. Stevig schoeisel is vereist.

De droomroute Ehrbachklamm werd in 2017 door het Duitse wandelinstituut met 96 belevingspunten beoordeeld. Dat toont de grote variëteit aan onder de premium wandelwegen van Duitsland.

Startpunt:

Wandelparkeerplaats aan de K 120 in Oppenhausen.
(voor navigatie: Mittelstraße,
56154 Boppard)



Aanlegmogelijkheden

Pension Tenne,
in Oppenhausen, Telefoon: 0049 (0) 6745 182828

Daubisberger Mühle,
in Ehrbachklamm, Telefoon: 0049 (0) 6745 267

Onze Tip


Bezoek ook de droomroutes in de buurt:

- Elfenlay
- Middenrijn klimpad
- Rheingold
- Hasenkammer
- Fünfseenblick
- Marienberg

Uitgever:

Tourist-Information Boppard
Marktplatz - D-56154 Boppard
Telefoon: 0049 (0) 6742 3888
Fax: 0049 (0) 6742 81402
E-Mail: tourist@boppard.de


www.boppard-tourismus.de



Ehrbachklamm



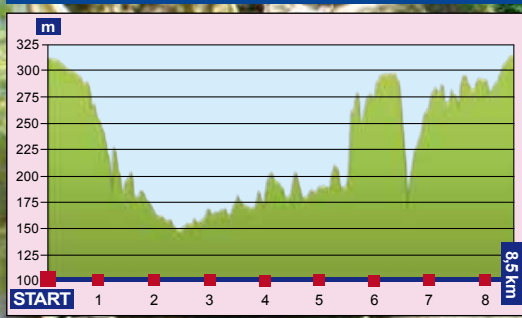
Ehrbachklamm



Lengte: 8,5 km
 469 Hoogtemeter
 Profiel: gemiddeld
 Looptijd: 3-4 uur
 Seizoen: gedurende het gehele jaar behalve bij ijs



Hoogteprofiel droomroute Ehrbachklamm



Gesubsidieerd door het Europees Landbouwfonds voor Plattelandsontwikkeling (ELFPO): Hier investeert Europa in de Plattelandsgebieden.



In het kader van het ontwikkelingsprogramma van Rheinland-Pfalz "Landbouw, milieumaatregelen, landontwikkeling" (LML)



Ministerie voor milieu, landbouw, voeding, wijnbouw en bosbouw Rheinland-Pfalz